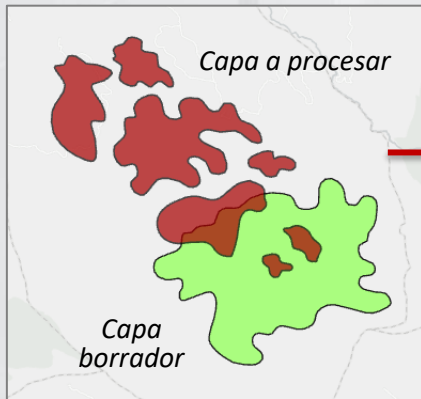


ArcGIS Pro – Operaciones básicas de Geoprocесamiento

Curso ARCGISPRO - Profesor Rodolfo Franco, conozca más en <https://rodolfofrancoweb.com>

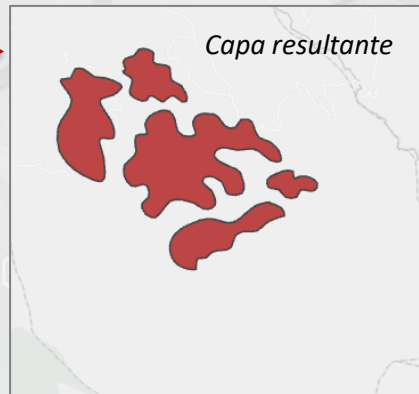
ERASE o Borrar

Con **Erase** una capa le resta a otra su área en común en una superposición


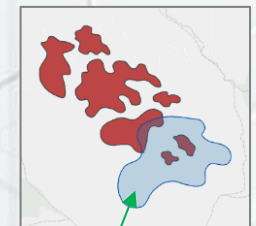
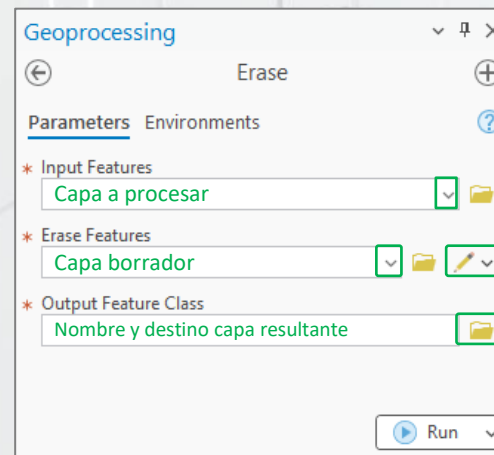
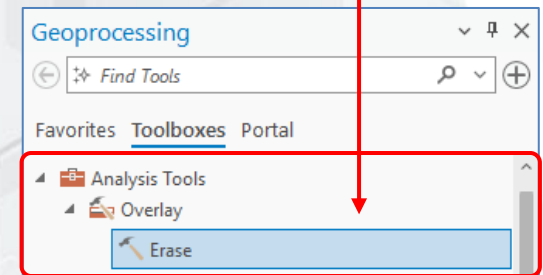
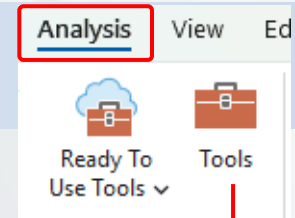


Útil por ej. para borrarle a una capa de áreas para proyectos mineros, aquellas zonas que se superpongan con una reserva indígena

CURSO ARCGIS PRO • RODOLFO FRANCO



La capa resultante solo contendrá aquellas áreas que no se superponían con la capa borrador



La capa borrador puede ser también una figura poligonal que se dibuje con herramientas aquí disponibles