

ArcGIS Pro – Operaciones básicas de Geoprocesamiento

Curso ARCGISPRO - Profesor Rodolfo Franco, conozca más en <https://rodolfofrancoweb.com>

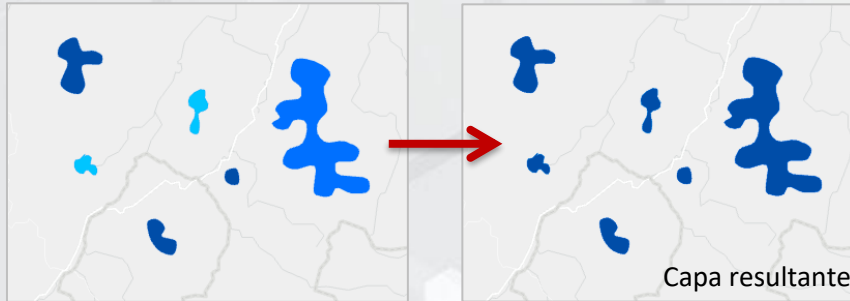
MERGE o Fusión

Con **Merge** se fusionan capas que sean de la misma temática y que no tengan porciones superpuestas

Capa A

Capa B

Capa C



Útil por ej. para hacer que unas lagunas, unos humedales y un embalse queden en una sola capa temática que podría llamarse “Cuerpos de agua”.

Es útil cuando la información de un área de estudio que viene por planchas y se desea fusionarlas:



En la tabla de la capa resultante las primeras filas serán de la primera capa involucrada (en este caso de A), luego los de la segunda (B) y así sucesivamente

		MERGE_SRC
		Capa A
		Capa A
		Capa A
		Capa B
		Capa B
		Capa C

Analysis


View

Edit


Imagery



Ready To Use Tools ▾



Tools



Analysis Gallery ▾



Merge

Geoprocessing

Favorites Toolboxes Portal

Data Management Tools

General

Merge

Geoprocessing

Merge

Parameters Environments

Input Datasets ▾

Capa A

Capa B

Capa C

Output Dataset

Nombre y destino capa resultante

Field Matching Mode

Automatically generate fields consolidated from a ▾

☒ Add source information to output

Si se desea que en la tabla aparezca un campo con el nombre de la capa origen de cada figura

Run ▾