

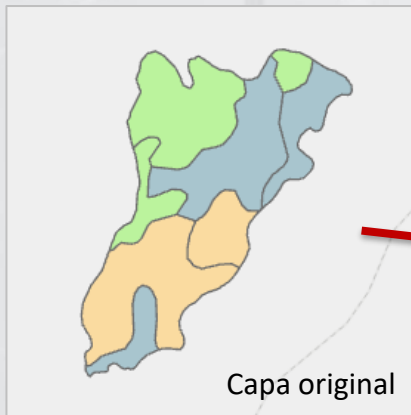
ArcGIS Pro – Operaciones básicas de Geoprocesamiento

Curso ARCGISPRO - Profesor Rodolfo Franco, conozca más en <https://rodolfofrancoweb.com>

DISOLVER

Con **Dissolve** se agregan en una sola figura aquellas que compartan un mismo valor en un atributo determinado

Es útil para generalizar capas con gran cantidad de elementos



Capa original

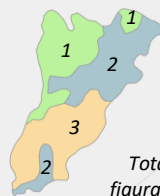
Útil por. ej. para agregar polígonos de unidades de suelos que poseen el mismo atributo de paisaje



Capa resultante

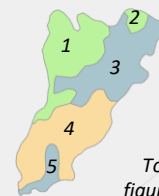
La tabla de la capa resultante solo llevará el atributo elegido para la disolución y campos estadísticos si se eligieron

En multipartes



Total figuras: 3

Sin multipartes



Total figuras: 5

Analysis View Edit Imagery

Ready To Use Tools Tools Analysis Gallery

Pairwise Dissolve

Geoprocessing

Favorites Toolboxes Portal

Data Management Tools

Generalization

Dissolve

Geoprocessing

Pairwise Dissolve

Parameters Environments

Input Features

Capa a disolver

Output Feature Class

Nombre y destino capa resultante

Dissolve Fields

Atributo con el que se disuelve

Statistics Fields

Field

Statistic Type

Create multipart features

Se desactiva si se desea que las agregaciones resultantes sean figuras independientes entre sí

Run